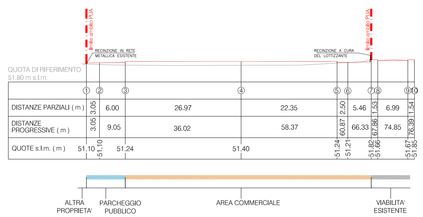
LEGENDA

- PERIMETRO AMBITO PUA
- INGRESSO CARRAIO
- INGRESSO PEDONALE
- PROFILO DEL TERRENO - STATO DI FATTO
- PROFILO DEL TERRENO STATO DI PROGETTO

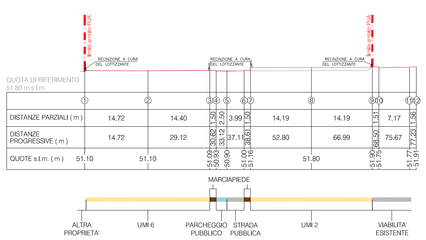
PROFILI ALTIMETRICI

[SCALA 1:500]

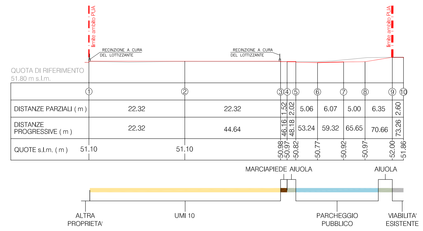
SEZIONE 1



SEZIONE 2



SEZIONE 3

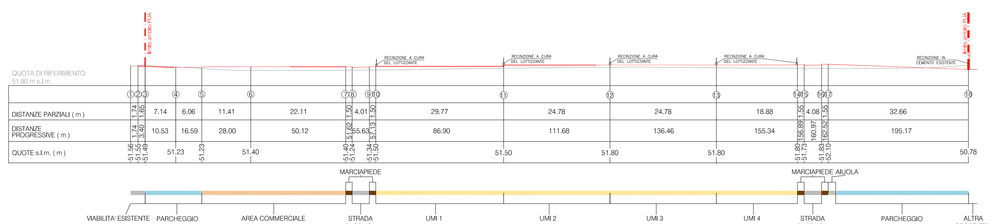


PLANIVOLUMETRICO DI PROGETTO

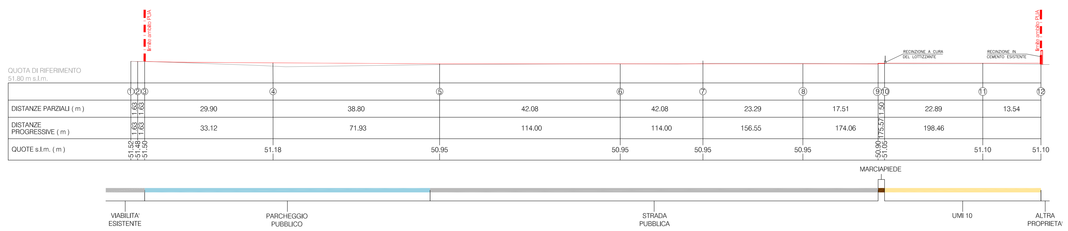
[SCALA 1:500]



SEZIONE 4



SEZIONE 5




NOTA:
LE SAGOME RAPPRESENTATE SONO DA CONSIDERARSI INDICATIVE

COMUNE DI VERONA

PROVINCIA DI VERONA

P.U.A. PER LA RIQUALIFICAZIONE DI UN'AREA COMPRESA TRA VIA VIGASIO E VIA PERSEO

PIANO URBANISTICO ATTUATIVO



Il Proponente

MARTA COSTRUZIONI srl

Il Progettista

M.P.&T. Engineering S.r.l.
37136 - Viale della Fiera 14 - Verona - Italia
Tel +39 045 526970
Fax +39 045 8231684
mpet@mpet.it
Il tecnico incaricato

Ordine degli Architetti Pianificatori Paesaggisti e Conservatori della Provincia di Verona

Consulenza Professionale Ordine degli Architetti Pianificatori Paesaggisti e Conservatori della Provincia di Verona

I Consulenti

PROVVEDIMENTO	OGGETTO	TAVOLA/MI.
P.U.A.	PLANIVOLUMETRICO PROFILI ALTIMETRICI	T06

PROGETTO/MI.	FILE	TIPI	SCALA
C76/355	T06 Planivolumetrico.dwg	0_MPET	1:500

R	DATA	DESCRIZIONE	DIS.	CONT.	APPR.
00	30.01.2015	PUA	LMM/SFM	GP	GP
01	20.04.2015	integrazione PUA	SFM/RAL	GP	GP
02	03.11.2015	2 ^ Integrazione PUA	CM	GP	GP
03	02.12.2015	3 ^ Integrazione PUA	CM	GP	GP

Il presente disegno è di proprietà della società M.P.&T. Engineering S.r.l. che tutelerà i propri diritti a termine di Legge.
Diffusione e riproduzione riservati in conformità alle leggi vigenti.
This drawing is property of M. P. & T. Engineering S.r.l. that will protect its rights by law. Reserved diffusion and copy according with law.